

नानाजी देशमुख कृषि संजीवनी प्रकल्प २.०

(जागतिक बँक व महाराष्ट्र शासन यांचा संयुक्त प्रकल्प)

डीबीटी पोर्टल माहिती पुस्तिका

(वैयक्तिक लाभार्थी)

वनपट्टाधारक व जिवती तालुक्यातील लाभार्थी करिता

प्रकल्प व्यवस्थापन कक्ष, मुंबई
कृषि विभाग



अनुक्रमणिका

वर्णन	पृष्ठ
१.० डीबीटी प्रणाली सारांश (DBT Portal Overview) -----	०३
२.० प्रकल्पांतर्गत डीबीटी पोर्टलवरील प्राप्त अर्जावर प्रक्रिया करण्यासाठी टप्पानिहाय कार्यपद्धती -----	०४
३.० नोंदणी प्रक्रिया (Registration Process)	
३.१ वनपट्टाधारक तसेच जिवती तालुक्यातील लाभार्थीकरिता नोंदणी प्रक्रिया-----	०४
४.० अर्ज प्रक्रिया (Application Process)	
४.१ वनपट्टाधारक तसेच जिवती तालुक्यातील लाभार्थीकरिता अर्ज प्रक्रिया -----	१५
४.१.१ प्रोफाईल -----	१६
४.१.२ नवीन बाबीसाठी अर्ज प्रक्रिया -----	२४
४.१.३ माझे अर्ज -----	३१
४.१.४ अनुदान मागणी-----	३२

१.० डीबीटी प्रणाली सारांश (DBT Portal Overview)

महाराष्ट्र शासनाने जागतिक बँकेच्या भागीदारीमध्ये हवामान अनुकूल शेती (Project on Climate Resilient Agriculture - PoCRA) प्रकल्प, ज्याला नानाजी देशमुख कृषि संजीवनी प्रकल्प (NDKSP) म्हणूनही ओळखले जाते, टप्पा -२ हा राज्यातील २१ जिल्ह्यांमधून निवडलेल्या ७२०१ गावांसाठी तयार केला आहे. नानाजी देशमुख कृषि संजीवनी प्रकल्प हा देशातील सर्वात महत्वाकांक्षी हवामान अनुकूल प्रकल्प असून प्रकल्पाची अंमलबजावणी ६ वर्षे कालावधीमध्ये करण्यास शासनाने मान्यता दिलेली आहे. या प्रकल्पाचा विकास उद्देश संसाधन-वापर कार्यक्षमता (Resource-use efficiency) आणि डेटा-आधारित (Data-driven) निर्णय साधनांसह उत्सर्जन-स्पर्धात्मक उत्पादन प्रणालीला प्रोत्साहन देऊन महाराष्ट्रातील निवडक जिल्ह्यांतील अल्पभूधारक शेतकऱ्यांची लवचिकता आणि नफा सुधारणे हा आहे.

नानाजी देशमुख कृषि संजीवनी प्रकल्प टप्पा-२ चा मुख्य उद्देश म्हणजे “महाराष्ट्रातील निवडक जिल्ह्यांतील शेतकऱ्यांना हवामान बदलांमुळे उद्भवलेल्या परिस्थितीशी जुळवून घेण्यास सक्षम करणे आणि शेतीतील नफ्यात वृद्धी करणे.”

केंद्र व राज्य शासनाद्वारे राबविण्यात येणाऱ्या विविध कल्याणकारी योजनांतर्गत लाभार्थ्यांना देण्यात येणारे अनुदान वस्तुस्वरूपात न देता, सदर अनुदान लाभार्थ्यांना थेट लाभ हस्तांतरण (DBT) पध्दतीने देण्यात येणार आहे. शासन निर्णयाच्या अनुषंगाने कृषि विभागाद्वारे राबविण्यात येणाऱ्या केंद्र व राज्य पुरस्कृत विविध योजनांतर्गत अनुदानावर वाटप करण्यात येणाऱ्या घटकांसंदर्भात थेट लाभ हस्तांतरण पोर्टल (DBT) राबविण्यास कृषि विभागाने मंजूरी दिलेली आहे. तसेच नानाजी देशमुख कृषि संजीवनी प्रकल्पातील विविध योजनांचे लाभ शेतकऱ्यांना देताना ते थेट लाभ हस्तांतरण पोर्टलद्वारे (DBT) देण्याबाबत जागतिक बँकेने मंजूरी दिलेली आहे. सदरचे लाभ थेट लाभ हस्तांतरण पध्दतीने (DBT) देण्याबाबतची कार्यपध्दती प्रकल्प व्यवस्थापन आराखडा (PIP) व वित्तीय व्यवस्थापन पुस्तिकेत देण्यात आलेली असून त्यास शासनाने मंजूरी प्रदान केलेली आहे.

प्रकल्प व्यवस्थापन कक्षामार्फत प्रकल्पातील विविध घटक, उपघटक व योजनांचा लाभ (योजनांची यादी सोबत जोडलेली आहे) थेट लाभ हस्तांतरण पोर्टल /प्रणाली (वेब प्लॅटफॉर्म व मोबाईल ॲप्लिकेशन) मार्फत २१ जिल्ह्यातील निवडलेल्या लाभार्थ्यांना घ्यावयाचा आहे.

डीबीटी यंत्रणा पारंपारिक पध्दतीच्या तुलनेत खालील फायदे प्रदान करते:

- कागद विरहित प्रक्रिया
- अर्जदारासाठी सहजतेने वापर
- पारदर्शक आणि सुलभ शोधक यंत्रणा
- एकात्मिक पेमेंट गेटवेमुळे चुकीची अदायगी/ चुकीच्या लाभार्थ्यांना अदायगी अदा करण्यापासून रोखते
- जलद आणि सुलभ अनुदान वितरण

या पुस्तिकेमध्ये प्रकल्पासाठीच्या डीबीटी प्रणाली बाबतचे सविस्तर वर्णन देण्यात आलेले असून वनपट्टाधारक तसेच जिवती तालुक्यातील ज्या लाभार्थींना ॲग्रीस्टॅक प्रणालीवर जमिनीच्या तपशिलाची नोंदणी करण्यास तांत्रिक समस्या येत आहे अशा लाभार्थ्यांना क्षेत्रीय स्तरावरून लाभार्थी नोंदणी, अर्ज सादर करणे व अर्थसहाय्यासाठी अनुदान मागणी करणे या बाबतच्या सर्व प्रक्रियांची सविस्तर माहिती देण्यात आलेली आहे.

२.० प्रकल्पांतर्गत डीबीटी पोर्टलवरील प्राप्त अर्जांवर प्रक्रिया करण्यासाठी टप्पानिहाय कार्यपद्धती:

प्रकल्पांतर्गत डीबीटी प्रणालीवर नोंदणीकृत शेतकरी/ लाभार्थ्यांनी वैयक्तिक लाभाच्या घटकासाठी अर्ज केल्यानंतर पुढील टप्पानिहाय कार्यवाही केली जाईल;

- ▶ लाभार्थी अर्ज पडताळणी (डेस्क-१) : समूह सहाय्यक
- ▶ ग्राम कृषि विकास समिती (GKVS) मंजूरी (डेस्क-१): समूह सहाय्यक
- ▶ पूर्व स्थळ पाहणी (डेस्क-२) : सहाय्यक कृषि अधिकारी
- ▶ पूर्वसंमती प्रदान (डेस्क-३): तालुका कृषि अधिकारी/उपविभागीय कृषि अधिकारी
- ▶ शेतकरी/लाभार्थी मार्फत घटकाची अंमलबजावणी व अनुदान मागणी : देयके व आवश्यक कागदपत्रांची पूर्तता
- ▶ मोका तपासणी (डेस्क-४): सहाय्यक कृषि अधिकारी/ उप कृषि अधिकारी/ मंडळ कृषि अधिकारी/ तालुका कृषि अधिकारी/उपविभागीय कृषि अधिकारी
- ▶ लेखाविषयक वित्तीय तपासणी (डेस्क-५): लेखाधिकारी (उपविभाग स्तर)
- ▶ अनुदान वितरणासाठी मान्यता (डेस्क-६) : उपविभागीय कृषि अधिकारी/ जिल्हा अधिक्षक कृषि अधिकारी
- ▶ अनुदान अदायगी शिफारस (मेकर- प्रकल्प व्यवस्थापन कक्ष येथील लेखाधिकारी)
- ▶ अनुदान अदायगीस अंतिम मान्यता (चेकर-वित्त विशेषज्ञ, प्रकल्प व्यवस्थापन कक्ष)

३.० नोंदणी प्रक्रिया (Registration Process)

३.१ वनपट्टाधारक तसेच जिवती तालुक्यातील लाभार्थीकरिता नोंदणी प्रक्रिया

डीबीटी प्रणालीवर नोंदणी प्रक्रिया ही प्रकल्पांतर्गत निवडक गावांमधील वनक्षेत्रात समाविष्ट वनपट्टाधारक लाभार्थी व विशेषतः जिवती तालुक्यातील ज्या लाभार्थींना ॲग्रीस्टॅक प्रणालीवर जमिनीच्या तपशिलाची नोंदणी करण्यास तांत्रिक समस्या येत आहे अशा लाभार्थ्यांना उपलब्ध करून देण्यात आलेली आहे. सदर लाभार्थ्यांनी नोंदणीसाठी <https://dbt-ndksp.mahapocra.gov.in/> या वेबसाईटचा अथवा महाविस्तार ए. आय. ॲप्लिकेशनचा वापर करावा. प्रकल्पाच्या वेबसाईटवर गेल्यावर खालील प्रमाणे होम पेज दिसेल:

मुखपृष्ठ ०२२-२२१६३३५४२ मराठी

नानाजी देशमुख कृषि संजीवनी प्रकल्प [२.०]
महाराष्ट्र शासन व जागतिक बँक यांचा संयुक्त प्रकल्प

नानाजी देशमुख कृषि संजीवनी प्रकल्प [२.०]



शेतकरी >

ही योजना महाराष्ट्रातील निवडक २१ जिल्हातील शेतकऱ्यांसाठी असून, हवामान अनुकूल आणि उत्पन्नवाढीच्या दृष्टीने विविध शेती सुधारणा प्रदान करते.



कृषि व्यवसाय >

वंचित व लघु शेतकऱ्यांना सक्षम करण्यासाठी कार्यरत शेतकरी उत्पादक संस्था (FPO), गट (FIC), व महिला स्वयं-सहायता गट (SHG) यांना या योजनेअंतर्गत विशेष सहाय्य दिले जाते.

लॉगिन करा

शेतकरी कृषि व्यवसाय

प्रमाणीकृत प्रकार निवडा
 अॅप्रीस्टॅक शेतकरी आयडी आधार

शेतकरी आयडी भरा

खालील उदाहरण सोडवा

सत्यापित करा

वर्णन (Description):- प्रकल्पाच्या संकेतस्थळावर प्रवेश केल्यानंतर सुरुवातीच्या पृष्ठावर लाभार्थी नोंदणी करण्यासाठी वरीलप्रमाणे प्राथमिक स्क्रीन दिसेल. डाव्या बाजूवरील “शेतकरी” या ठळक शीर्षकाशेजारील हिरव्या रंगाच्या चिन्हावर क्लिक करावे. त्यानंतर खालीलप्रमाणे पृष्ठ उघडेल.

शेतकरी

लॉगिनसाठी शेतकरी आयडी वापरा. नोंदणीची आवश्यकता नाही.

लॉगइन (शेतकरी आयडी)

टीप: तुमच्या आधार संलग्न मोबाईल क्रमांकावर OTP येईल.

वनपट्टा धारक / जिवती तालुका शेतकरी

ही तुमची पहिली वेळ असल्यास कृपया नोंदणी करा. आधी नोंदणी केलेली असल्यास लॉगइन करा.

नोंदणी करा **लॉगइन करा**

नोंदणी नंतर तुम्हाला लॉगइन करता येईल व अर्ज पुढे नेता येईल.

भूमिहीन कुटुंबातील व्यक्ती

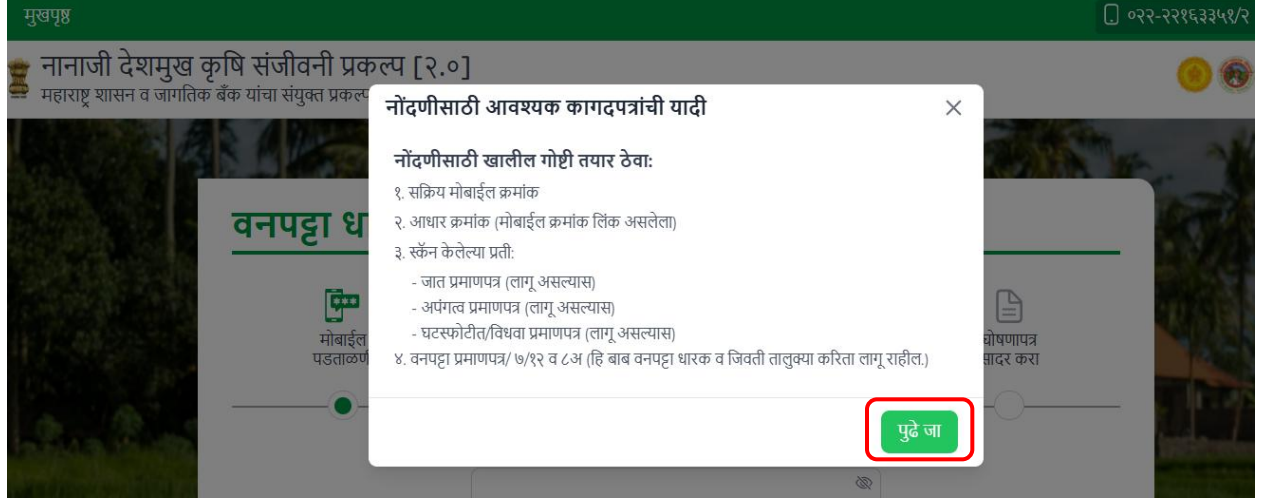
तुमची पहिली वेळ असल्यास कृपया नोंदणी करा. आधी नोंदणी केलेली असल्यास लॉगइन करा.

भूमिहीन कुटुंबातील सदस्यांसाठी नोंदणीची सुविधा तांत्रिक कारणामुळे तात्पुरत्या स्वरूपात बंद करण्यात आलेली आहे.

नोंदणी नंतर तुम्हाला लॉगइन करता येईल व पुढे अर्ज करता येईल.

वरील प्रमाणे उजव्या बाजूला दिलेल्या चौकटीमध्ये वनपट्टाधारक तसेच जिवती तालुक्यातील लाभार्थींना नोंदणी करण्यासाठी “नोंदणी करा” या टॅब वर क्लिक करावे. त्यानंतर प्रथम नोंदणीपूर्वी माहिती दर्शविणारी पॉपअप स्क्रीन दिसेल.

प्रकल्प क्षेत्रातील वनपट्टाधारक व जिवती तालुक्यातील लाभार्थी यांच्यासाठी सर्वप्रथम आपल्या आधार क्रमांकाचा वापर करून नोंदणी करणे आवश्यक आहे. त्यानंतरच ते लॉगिन करून प्रकल्प घटकाचा लाभ घेऊ शकतात.



वरील प्रमाणे आवश्यक कागदपत्रांची यादी व नोंदणीसाठी अनिवार्य गोष्टी तयार ठेवाव्यात. जसे कि, सक्रीय मोबाईल क्रमांक, आधार क्रमांक (मोबाईल क्रमांक आधारशी संलग्न असावे), आवश्यक असल्यास- जात प्रमाणपत्र/ अपंगत्व प्रमाणपत्र/ महिलांकरिता घटस्फोटीत अथवा विधवा प्रमाणपत्र तसेच वनपट्टा प्रमाणपत्र/७/१२ व ८-अ इत्यादींच्या स्कॅन प्रती सोबत असाव्यात. त्यांनतर “पुढे जा” या बटणावर क्लिक केल्यावर नोंदणीचे खालील प्रमाणे पहिले मुखपृष्ठ दिसेल. यामध्ये मोबाईल क्रमांक पडताळणी, आधार क्रमांक पडताळणी, इतर माहिती व स्वयंघोषणा अशा चार टप्प्यामध्ये नोंदणीची प्रक्रिया पूर्ण करावयाची आहे.

टप्पा-१: मोबाईल क्रमांक पडताळणी

वनपट्टा धारक / जिवती तालुका शेतकरी



मोबाईल पडताळणी



आधार पडताळणी



इतर माहिती



घोषणापत्र सादर करा

मोबाईल क्रमांक भरा *

खालील उदाहरण सोडवा *

पुनःप्राप्त करा 2 + 5= ओटीपी मिळवा

सर्व * विन्यासित फील्ड आवश्यक आहेत.

वनपट्टा धारक / जिवती तालुका शेतकरी

मोबाईल
पडताळणी

आधार
पडताळणी

इतर
माहिती

घोषणापत्र
सादर करा

मोबाईल क्रमांक भरा *

खालील उदाहरण सोडवा *

पुनःप्राप्त
करा

2 + 5 =

7

ओटीपी मिळवा

सर्व * विनंतांकित फील्ड आवश्यक आहेत.

वनपट्टा धारक / जिवती तालुका शेतकरी

मोबाईल
पडताळणी

आधार

इतर

घोषणापत्र
सादर करा



संदेश

सत्यापनासाठी ओटीपी तुमच्या मोबाइल क्रमांकावर पाठवण्यात आला आहे.

बंद करा


ओटीपी प्रविष्ट करा *

उर्वरित वेळ: 00:54s


सत्यापित करा

सर्व * विनंतांकित फील्ड आवश्यक आहेत.


वनपट्टा धारक / जिवती तालुका शेतकरी




मोबाईल
पडताळणी



आधार
पडताळणी



इतर
माहिती



घोषणापत्र
सादर करा

मोबाईल क्रमांक भरा *

खालील उदाहरण सोडवा *

2 + 5 =

ओटीपी प्रविष्ट करा *

6

8

1

8

5


2

उर्वरित वेळ: 00:00s
ओटीपी पुन्हा पाठवा

सत्यापित करा


सर्व * चिन्हांकित फील्ड आवश्यक आहेत.


वनपट्टा धारक / जिवती तालुका शेतकरी



मोबाईल
पडताळणी







घोषणापत्र
सादर करा

✓

यशस्वी

मोबाईल नंबर यशस्वीरित्या सत्यापित झाला आहे

बंद करा

ओटीपी

बायोमेट्रिक

मागे जा

वरीलप्रमाणे प्रथम आपला सक्रीय मोबाईल क्रमांक प्रविष्ट करा. त्यानंतर खाली एक अंकगणिताचे उदाहरण दिलेले आहे त्याचे अचूक उत्तर (कॅप्चा) समोर दिलेल्या रकान्यात प्रविष्ट करा. पुढे “ओटीपी मिळवा” या बटणवर क्लिक करा. त्यानंतर प्रविष्ट केलेल्या मोबाईल क्रमांकावर सहा अंकी ओटीपी प्राप्त होईल. जर निर्धारित वेळेत ओटीपी प्राप्त होण्यास विलंब झाल्यास पुनश्च ओटीपी मिळवण्यासाठी क्लिक करू शकता. पुढे प्राप्त ओटीपी दिलेल्या रकान्यात अचूक प्रविष्ट करून “सत्यापित करा” या बटणावर क्लिक करा. त्यानंतर लाभार्थीचा मोबाईल क्रमांक यशस्वीरित्या सत्यापित झाल्याचा संदेश स्क्रीनवर दिसेल.

टप्पा-२: आधार क्रमांक पडताळणी

वनपट्टा धारक / जिवती तालुका शेतकरी

मोबाईल पडताळणी

आधार पडताळणी

इतर माहिती

घोषणापत्र सादर करा

आधार क्रमांक भरा *

XXXX-XXXX-XXXX

प्रमाणीकरणाचा प्रकार निवडा

ओटीपी बायोमेट्रिक

मागे जा

यशस्वी

ओटीपी यशस्वीपणे पाठविण्यात आला

बंद करा

वनपट्टा धारक / जिवती तालुका शेतकरी

मोबाईल पडताळणी

आधार पडताळणी

इतर माहिती

घोषणापत्र सादर करा

आधार क्रमांक भरा *

XXXXXXXXXXXX

प्रमाणीकरणाचा प्रकार निवडा

ओटीपी बायोमेट्रिक

ओटीपी प्रविष्ट करा *

2 3 4 5 0 7

उत्तरित वेळ:
ओटीपी पुन्हा पाठवा

ओटीपी पडताळा

मागे जा

वनपट्टा धारक / जिवती तालुका शेतकरी

मोबाईल पडताळणी

आधार पडताळणी

इतर माहिती

घोषणापत्र सादर करा

यशस्वी

आधार यशस्वीरित्या पडताळले गेले

बंद करा

नाव
नाव (मराठीत)
लिंग
Male
जन्मतारीख


मागे जा पुढे जा

वनपट्टा धारक / जिवती तालुका शेतकरी


 मोबाईल
पडताळणी


 आधार
पडताळणी


 इतर
माहिती


 घोषणापत्र
सादर करा

आधार क्रमांक भरा *

प्रामाणीकरणाचा प्रकार निवडा

ओटीपी बायोमेट्रिक

नाव

नाव (मासुडीत)

लिंग

Male

जन्मतारीख


मागे जा


पुढे जा


दुसऱ्या टप्प्यामध्ये वरीलप्रमाणे प्रथम आपला आधार क्रमांक प्रविष्ट करा. त्यानंतर प्रामाणिकरणासाठी “ओटीपी” हा पर्याय निवडा. त्यानंतर लाभार्थीच्या आधार संलग्न मोबाईल क्रमांकावर ओटीपी प्राप्त होईल. जर निर्धारित वेळेत ओटीपी प्राप्त होण्यास विलंब झाल्यास पुनश्च ओटीपी मिळवण्यासाठी क्लिक करू शकता. पुढे प्राप्त दिलेल्या रकान्यात अचूक प्रविष्ट करून “ओटीपी पडताळा” या बटणवर क्लिक करा. त्यानंतर लाभार्थीचा आधार क्रमांक यशस्वीरित्या पडताळला गेल्याचा संदेश स्क्रीनवर दिसेल. तसेच लाभार्थीचा आधार तपशील फोटोसह दर्शविला जाईल. त्यानंतर “पुढे जा” या बटणवर क्लिक करा.


टप्पा-३: इतर माहिती

वनपट्टा धारक / जिवती तालुका शेतकरी


 मोबाईल
पडताळणी


 आधार
पडताळणी


 इतर
माहिती


 घोषणापत्र
सादर करा

पत्ता *

राज्य *

जिल्हा *

तालुका *

गाव *

पिनकोड *

जात प्रवर्ग

कृपया जात प्रमाणपत्र अपलोड करा

Choose file

(pdf/jpg) कमाल 5mb

अपलोड करा

जात प्रवर्ग

अनुसूचित जाती

--निवडा--

अनुसूचित जाती

अनुसूचित जमाती

इतर

वनपट्टा धारक / जिवती तालुका शेतकरी

मोबाईल पडताळणी ✓ आपार पडताळणी इतर माहिती घोषणापत्र सादर करा

जात प्रमाणपत्र
फाईल गयस्तीरिमा अपलोड झाली आहे

थेट करा

पत्ता *
Mahadwar

जिल्हा *
चंद्रपूर

गाव *
आंबेड्दरी (५४१७२१)

पिनकोड *
442903

जात प्रवर्ग
अनुसूचित जाती

कृपया जात प्रमाणपत्र अपलोड करा
Choose file CBD_6.pdf अपलोड करा

दस्तऐवज पाह
(pdf/jpg) कमाल 5mb

अपंगत्वाची माहिती

कोणत्याही प्रकारचे अपंगत्व? *

आहे

अपंगत्व प्रमाणपत्र *

Choose file No file chosen अपलोड करा

(pdf/jpg) कमाल 5mb
कृपया अपंगत्व प्रमाणपत्र अपलोड करा

मागे जा पुढे जा

सर्व * चिन्हांकित फील्ड आवश्यक आहेत.

अपंगत्वाची माहिती

कोणत्याही प्रकारचे अपंगत्व? *

आहे

अपंगत्व प्रमाणपत्र *

Choose file अपलोड करा

(pdf/jpg) कमाल 5mb

मागे जा पुढे जा

सर्व * चिन्हांकित फील्ड आवश्यक आहेत.

वनपट्टा धारक / जिवती तालुका शेतकरी

मोबाईल पडताळणी ✓ आधार पडताळणी इतर माहिती घोषणापत्र सादर करा

अपंगत्व प्रमाणपत्र
फाईल यशस्वीरित्या अपलोड झाली

बंद करा

पत्ता *
Mahadwar

जिल्हा *
चंद्रपूर

गाव *
अंबेझरी (५४१७२१)

पिनकोड *
442903

अपंगत्वाची माहिती

कोणत्याही प्रकारचे अपंगत्व? *

आहे

अपंगत्व प्रमाणपत्र *

Choose file [फाईल चिन्ह] ✓ अपलोड करा

दस्तावेज पहा
(pdf/jpg) कमाल 5mb

मागे जा पुढे जा

सर्व * चिन्हांकित फील्ड आवश्यक आहेत.

तिसऱ्या टप्प्यामध्ये वरीलप्रमाणे प्रथम आधारनुसार पत्ता दर्शविला जाईल. यामध्ये आपला रहिवाशी पत्ता अंतर्भूत करावयाचा आहे. यामध्ये राज्य, जिल्हा, तालुका आणि गाव दिलेल्या यादीतून निवडून खाली दिलेल्या रकान्यात पिनकोड प्रविष्ट करा. पुढे जात प्रवर्ग दिलेला आहे त्यातील पर्याय निवडा, जर लाभार्थी अनुसूचित जाती/ अनुसूचित जमाती मधील असल्यास, जात प्रमाणपत्र अपलोड करण्यास स्क्रीन उपलब्ध होईल. त्यामध्ये जास्तीत जास्त ५ एम.बी. आकाराची जात प्रमाणपत्राची **PDF फाईल निवडा व अपलोड** या बटणावर क्लिक करा.

महिलांकरिता विशेष संवर्ग दिलेला आहे. तो लागू असल्यास, घटस्फोटीत अथवा विधवा हा पर्याय निवडा. त्यानंतर संबंधित प्रमाणपत्र अपलोड करण्यास स्क्रीन उपलब्ध होईल. त्यामध्ये जास्तीत जास्त ५ एम.बी. आकाराची प्रमाणपत्राची **PDF फाईल निवडा व अपलोड** या बटणावर क्लिक करा.

पुढे अपंगत्वाची माहिती नमूद करावयाची आहे. लाभार्थीस अपंगत्व असल्यास, अपंगत्व प्रमाणपत्र अपलोड करण्यास स्क्रीन उपलब्ध होईल. त्यामध्ये जास्तीत जास्त ५ एम.बी. आकाराची अपंगत्व प्रमाणपत्राची **PDF फाईल निवडा व अपलोड** या बटणावर क्लिक करा. शेवटी **“पुढे जा”** या बटणावर क्लिक करा.

टप्पा-४: स्वयंघोषणा

वनपट्टा धारक / जिवती तालुका शेतकरी

मोबाईल पडताळणी आधार पडताळणी इतर माहिती घोषणापत्र सादर करा

✓ ✓ ✓ ●

घोषणापत्र

- मी माझ्या मोबाईल क्रमांकावर प्रकल्प संबंधित माहिती प्राप्त करण्यास संमती देतो.
- मी, वरील उल्लेख केलेल्या आधार क्रमांकाचा धारक, नानाजी देशमुख कृषि संजीवनी प्रकल्प (ना.दे.कृ.सं.प्र) च्या प्रकल्प व्यवस्थापन कक्षाला (PMU) माझा आधार क्रमांक, नाव व बोटाचे ठसे/मनीरक्तपटल UIDAI मार्फत पडताळणीसाठी वापरण्याची संमती देतो. PMU, ना.दे.कृ.सं.प्र ने मला कळवले आहे की माझी ओळख संबंधित माहिती केवळ प्रकल्पातील कार्यवाहीसाठीच वापरली जाईल आणि माझे बायोमेट्रिक डेटा संग्रहित/शेअर केला जाणार नाही व पडताळणीसाठी CIDR कडे सादर केला जाईल.
- मी दिलेली सर्व माहिती माझ्या माहितीप्रमाणे योग्य व खरी आहे.
- ना.दे.कृ.सं.प्र कडून संवादासाठी दिलेला मोबाईल क्रमांक वापरण्यास मी सहमत आहे.
- माझ्या आधार लिंक बँक खात्यातच आधार आधारित पेमेंट जमा होईल, हे मला समजते.

नोंद: वरील अटी व शर्तीना संमती असल्यास खाली दिलेल्या बॉक्सवर टिक करा.

मी ना.दे.कृ.सं. प्रकल्पाच्या अटी व शर्तीशी सहमत आहे.

← मी सहमत नाही पुनरावलोकन →

वनपट्टा धारक / जिवती तालुका शेतकरी

मोबाईल पडताळणी आधार पडताळणी इतर माहिती घोषणापत्र सादर करा

✓ ✓ ✓ ●

घोषणापत्र

- मी माझ्या मोबाईल क्रमांकावर प्रकल्प संबंधित माहिती प्राप्त करण्यास संमती देतो.
- मी, वरील उल्लेख केलेल्या आधार क्रमांकाचा धारक, नानाजी देशमुख कृषि संजीवनी प्रकल्प (ना.दे.कृ.सं.प्र) च्या प्रकल्प व्यवस्थापन कक्षाला (PMU) माझा आधार क्रमांक, नाव व बोटाचे ठसे/मनीरक्तपटल UIDAI मार्फत पडताळणीसाठी वापरण्याची संमती देतो. PMU, ना.दे.कृ.सं.प्र ने मला कळवले आहे की माझी ओळख संबंधित माहिती केवळ प्रकल्पातील कार्यवाहीसाठीच वापरली जाईल आणि माझे बायोमेट्रिक डेटा संग्रहित/शेअर केला जाणार नाही व पडताळणीसाठी CIDR कडे सादर केला जाईल.
- मी दिलेली सर्व माहिती माझ्या माहितीप्रमाणे योग्य व खरी आहे.
- ना.दे.कृ.सं.प्र कडून संवादासाठी दिलेला मोबाईल क्रमांक वापरण्यास मी सहमत आहे.
- माझ्या आधार लिंक बँक खात्यातच आधार आधारित पेमेंट जमा होईल, हे मला समजते.

नोंद: वरील अटी व शर्तीना संमती असल्यास खाली दिलेल्या बॉक्सवर टिक करा.

मी ना.दे.कृ.सं. प्रकल्पाच्या अटी व शर्तीशी सहमत आहे.

← मी सहमत नाही पुनरावलोकन →

चौथ्या टप्प्यामध्ये वरीलप्रमाणे प्रथम स्वयंघोषणा पत्रातील प्रकल्पाच्या मार्गदर्शक सुचनेनुसार मजकूर दर्शविला जाईल. त्याचे वाचन करून समजावून घेणे. प्रकल्पाच्या अटी व शर्तीशी सहमत असल्यास शेवटी

दिलेल्या रिक्त रकाणा निवडावा. त्यानंतर “पुनरावलोकन” या बटणावर क्लिक करावे. त्यानंतर खालीलप्रमाणे स्क्रीन दिसेल.

तुमची माहिती पुनरावलोकन करा ✕

मूलभूत माहिती

नाव	नाव (मराठीत)
जन्मतारीख	मोबाईल क्रमांक
लिंग Male	

निवासी पत्ता

पत्ता	जिल्हा चंद्रपूर
तालुका खिवती	गाव अंबेखरी (५४१७२९)
पिनकोड 442903	

जात प्रवर्ग व अपंगत्वाचा तपशील

जात प्रवर्ग अनुसूचित जाती	जातीचा दाखला जात प्रमाणपत्र
अपंगत्व प्रकार? ---निवडा---	अपंगत्व प्रमाणपत्र View document

बंद करा संपादन करा नोंदणी करा

✓

नोंदणी यशस्वी

आपली नोंदणी यशस्वी झाली आहे. कृपया आपली माहिती पूर्ण करा.

→ पुढे जा

यामध्ये आपण नोंदणी करताना अंतर्भूत केलेली माहिती संक्षिप्त स्वरूपात दर्शविली जाईल. त्याची खात्री करून “नोंदणी करा” या बटणावर क्लिक करा. त्यानंतर लाभार्थीचा प्रकल्पांतर्गत डॅशबोर्ड खुला होईल.

नानाजी देवमुख कृषि संज्ञेची प्रकल्प (२.०) (महाराष्ट्र शासन व जनहित केंद्र यांचे संयुक्त प्रकल्प) ०२२-२२१६३३५/२ 13:19 मराठी बाहेर पडा

डॅशबोर्ड

🔄 डॅशबोर्ड

👤 प्रोफाइल

📄 नवीन बाबीसाठी अर्ज करा

📄 माझे अर्ज

📁 अनुदान मागणी

डॅशबोर्ड

एकूण अर्ज 0	प्रक्रियेत असलेले अर्ज 0	परत आलेले अर्ज 0	रद्द केलेले अर्ज 0	पूर्व संमती दिलेले अर्ज 0
अनुदान विचारित झालेले अर्ज 0	वितरित केलेल्या अनुदानाची रक्कम ₹ 0			

४.० अर्ज प्रक्रिया (Application Process)

प्रकल्पांतर्गत नोंदणीकृत शेतकरी/ लाभार्थ्यांनी प्रकल्पाच्या डीबीटी प्रणालीवर वैयक्तिक लाभाच्या घटकांकरिता अर्ज प्रक्रिया करण्यासाठी <https://dbt-ndksp.mahapocra.gov.in/> या वेबसाईटचा अथवा महाविस्तार ए. आय. ॲप्लिकेशनचा वापर करावा.

४.१ वनपट्टाधारक तसेच जिवती तालुक्यातील लाभार्थीकरिता अर्ज प्रक्रिया

प्रकल्पांतर्गत शेतकरी लाभार्थींनी आधार क्रमांक वापरून लॉगिन करणे अनिवार्य आहे. प्रकल्पाच्या वेबसाईटवर गेल्यावर होम पेज वर खालील प्रमाणे स्क्रीन दिसेल:

लॉगिन करा

शेतकरी शेतकरी उत्पादक संघटना

प्रमाणीकृत प्रकार निवडा

ॲग्रीस्टॅक शेतकरी आयडी आधार

आधार क्रमांक भरा

XXXX-XXXX-XXXX

खालील उदाहरण सोडवा

पुनःप्राप्त करा 8 + 2=

सत्यापित करा

लॉगिन करा

शेतकरी शेतकरी उत्पादक संघटना

प्रमाणीकृत प्रकार निवडा

ॲग्रीस्टॅक शेतकरी आयडी आधार

आधार क्रमांक भरा

XXXXXXXXXXXX

खालील उदाहरण सोडवा

पुनःप्राप्त करा 8 + 2=

सत्यापित करा

लॉगिन करा

शेतकरी शेतकरी उत्पादक संघटना

प्रमाणीकृत प्रकार निवडा

ॲग्रीस्टॅक शेतकरी आयडी आधार

आधार क्रमांक भरा

XXXXXXXXXXXX

आधार क्रमांक बदला

ओटीपी प्रविष्ट करा

2 7 3 4 3 6

उर्वरित वेळ 00:15s

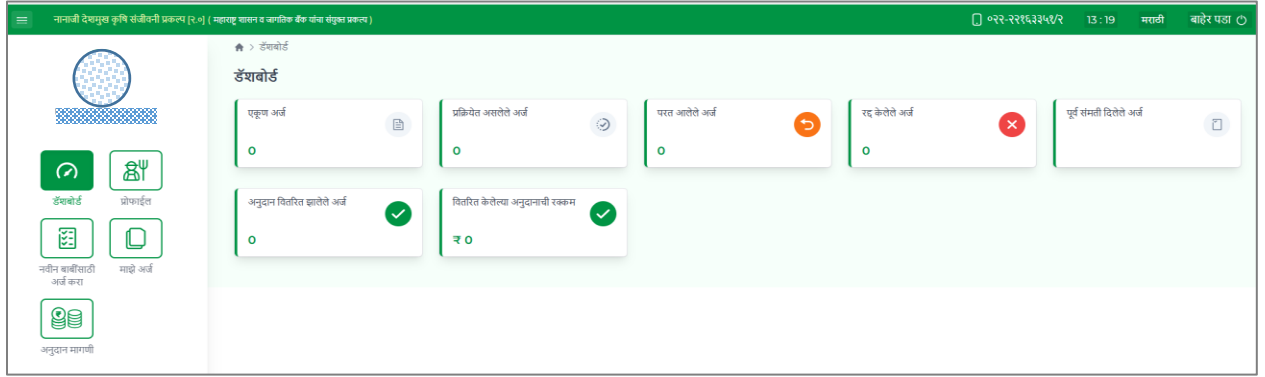
लॉगिन करा →

Aadhaar OTP

OTP send to registered mobile number *****4179 and will valid for next 5 min.

बंद करा

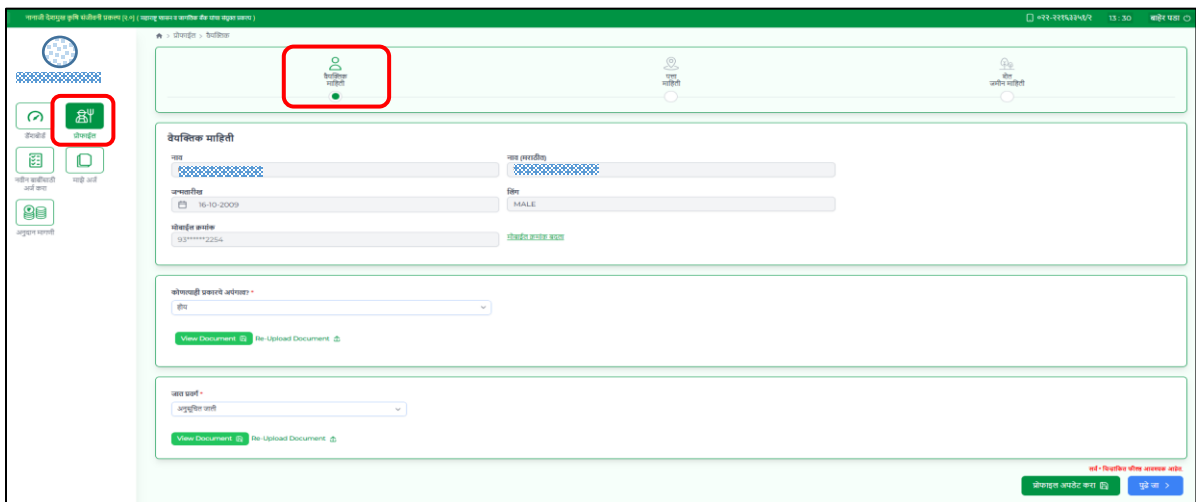
वरील प्रमाणे शेतकरी लाभार्थ्यांनी “लॉगिन करा” या पृष्ठावरील शेतकरी या टॅब अंतर्गत प्रथम प्रामाणिकृत प्रकारातून “आधार” हा पर्याय निवडा. त्यानंतर दिलेल्या रिक्त रकाण्यात १२ अंकी आधार क्रमांक प्रविष्ट करा. त्यानंतर खाली एक अंकगणिताचे उदाहरण दिलेले आहे त्याचे अचूक उत्तर (कॅप्चा) समोर दिलेल्या रकान्यात प्रविष्ट करून “सत्यापित करा” या बटणावर क्लिक करा. त्यानंतर आधार संलग्न मोबाईल क्रमांकावर सहा अंकी ओटीपी प्राप्त होईल. जर निर्धारित वेळेत ओटीपी प्राप्त होण्यास विलंब झाल्यास पुनश्च ओटीपी मिळवण्यासाठी क्लिक करू शकता. त्यापुढे प्राप्त ओटीपी दिलेल्या रकाण्यात अचूक प्रविष्ट करून “लॉगिन करा” या बटणावर क्लिक करा. आधारसह ओटीपी पडताळणी पूर्ण झालेनंतर खालील प्रमाणे शेतकरी डॅशबोर्ड स्क्रीन उपलब्ध होईल.



४.१.१ शेतकरी प्रोफाईल

वैयक्तिक लाभाच्या डीबीटी पोर्टलवर लॉगिन केल्यानंतर प्रथम शेतकरी लाभार्थ्यांनी “प्रोफाईल” अपडेट करणे अनिवार्य आहे. त्याकरिता डॅशबोर्ड स्क्रीनच्या डाव्या बाजूला मुख्य मेन्यू मध्ये “प्रोफाईल” टॅब निवडा. यामध्ये वैयक्तिक माहिती, पत्ता व शेतजमिनीची माहिती अद्ययावत करणे आवश्यक आहे. सदर बाबतचा सविस्तर तपशील खालीलप्रमाणे दिलेला आहे.

टप्पा-१: वैयक्तिक माहिती



प्रोफाईल अद्ययावत करताना प्रथम वैयक्तिक माहितीची खात्री करा. त्यानंतर नवीन मोबाईल अद्ययावत करण्याची ओटीपी आधारित कार्यप्रणाली दिलेली आहे. पुढे अपंगत्वाची माहिती नमूद करावयाची आहे. शेतकरी लाभार्थीस अपंगत्व असल्यास, अपंगत्व प्रमाणपत्र अपलोड करण्यास स्क्रीन उपलब्ध होईल. त्यामध्ये जास्तीत जास्त ५ एम.बी. आकाराची अपंगत्व प्रमाणपत्राची PDF फाईल निवडा व अपलोड या बटणावर क्लिक करा.

पुढे जात प्रवर्ग दिलेला आहे त्यातील पर्याय निवडा, जर लाभार्थी अनुसूचित जाती/ अनुसूचित जमाती मधील असल्यास, जात प्रमाणपत्र अपलोड करण्यास स्क्रीन उपलब्ध होईल. त्यामध्ये जास्तीत जास्त ५ एम.बी. आकाराची जात प्रमाणपत्राची PDF फाईल निवडा व अपलोड या बटणावर क्लिक करा.

महिलांकरिता विशेष संवर्ग दिलेला आहे. तो लागू असल्यास, घटस्फोटीत अथवा विधवा हा पर्याय निवडा. त्यानंतर संबंधित प्रमाणपत्र अपलोड करण्यास स्क्रीन उपलब्ध होईल. त्यामध्ये जास्तीत जास्त ५ एम.बी. आकाराची प्रमाणपत्राची PDF फाईल निवडा व अपलोड या बटणावर क्लिक करा. त्यानंतर शेवटी “पुढे जा” या बटणावर क्लिक करा.

टप्पा-२: पत्ता माहिती

वरीलप्रमाणे पुढील पृष्ठावर प्रवेश केल्यानंतर लाभार्थीने आधार क्रमांकाशी संलग्न दर्शविलेला पत्ता बरोबर असल्याची खात्री करावी.

टप्पा-३: शेतजमिनीची माहिती

वनपट्टा धारक / जिवती तालुका शेतकरी जमीन तपशील प्रविष्ट करा

जिल्हा: ---निवडा--- तालुका: तालुका गाव: गाव

खाते प्रकार: ---Select--- सर्वे नंबर: सर्वे नंबर एकूण क्षेत्र (हे.आर.): एकूण क्षेत्र (हे.आर.)

जमीन जतन करा

वनपट्टा धारक / जिवती तालुका शेतकरी जमीन तपशील प्रविष्ट करा

जिल्हा: चंद्रपूर तालुका: जिवती गाव: आंबेझरी (541721)

खाते प्रकार: ---Select--- सर्वे नंबर: सर्वे नंबर एकूण क्षेत्र (हे.आर.): एकूण क्षेत्र (हे.आर.)

व्यक्तिगत खातेदार
सामायिक खातेदार

जमीन जतन करा

वनपट्टा धारक / जिवती तालुका शेतकरी जमीन तपशील प्रविष्ट करा

जिल्हा: चंद्रपूर तालुका: जिवती गाव: आंबेझरी (541721)

खाते प्रकार: व्यक्तिगत खातेदार सर्वे नंबर: 26 एकूण क्षेत्र (हे.आर.): एकूण क्षेत्र (हे.आर.)

जमीन जतन करा

वनपट्टा धारक / जिवती तालुका शेतकरी जमीन तपशील प्रविष्ट करा

जिल्हा: चंद्रपूर, तालुका: जिवती, गाव: आंबेझरी (541721)

खाते प्रकार: व्यक्तिगत खातेदार, सर्वे नंबर: 26, एकूण क्षेत्र (हे.आर.): 2, 40

जमीन जतन करा

+ जमिनीचा तपशील जोडा

वनपट्टा धारक / जिवती तालुका शेतकरी जमीन तपशील प्रविष्ट करा

आपल्याला अजून जमीन तपशील जोडायचा आहे का?

होय **नाही**

अ. क्र.	शेत क्रमांक	सर्वे नंबर	जिल्हा	तालुका	गाव	खाते प्रकार	मालकाचे नाव	एकूण जमीन (हेक्टर)	पाणी स्तोट	ऊर्जा स्तोट
1	-	२६	चंद्रपूर	जिवती	आंबेझरी (५४१७२१)	व्यक्तिगत खातेदार	-	२.४०	उपलब्ध नाही संपादित करा	उपलब्ध नाही संपादित करा

+ जमिनीचा तपशील जोडा

वनपट्टा धारक / जिवती तालुका शेतकरी जमीन तपशील प्रविष्ट करा

अ. क्र.	शेत क्रमांक	सर्वे नंबर	जिल्हा	तालुका	गाव	खाते प्रकार	मालकाचे नाव	एकूण जमीन (हेक्टर)	पाणी स्तोट	ऊर्जा स्तोट
1	-	२६	चंद्रपूर	जिवती	आंबेझरी (५४१७२१)	व्यक्तिगत खातेदार	-	२.४०	उपलब्ध नाही संपादित करा	उपलब्ध नाही संपादित करा

वनपट्टा धारक / जिवती तालुका शेतकरी जमीन तपशील प्रविष्ट करा

जिल्हा: चंद्रपूर, तालुका: जिवती, गाव: आंबेझरी (541721)

खाते प्रकार: सामायिक खातेदार, सर्वे नंबर: 48, एकूण क्षेत्र (हे.आर.): 1, 20

जमीन जतन करा

शेत जमिनीच्या माहितीमध्ये शेतकरी लाभार्थीच्या “जमिनीचा तपशील जोडा” या टॅब वर क्लिक करावे. त्यामध्ये प्रकल्प गावातील जमिनीच्या तपशिलाची नोंद करावयाची आहे. जसे कि, जिल्हा, तालुका, गाव, खात्याचा प्रकार, सर्वे नंबर व एकूण क्षेत्र (हे.आर.) प्रविष्ट करून “जमीन जतन करा” या टॅब वर क्लिक करावे. त्यानंतर लाभार्थीला आजून जमिनीचा तपशील जोडावयाचा आहे का? हा पॉप अप स्क्रीन उपलब्ध होईल. “होय” या पर्यायावर क्लिक करून एका पेक्षा अधिक जमिनीचा तपशील जोडू शकता.

प्रकल्प गावातील जमिनीचा तपशील

अ. क्र.	शेत क्रमांक	सर्वे नंबर	जिल्हा	तालुका	गाव	खाते प्रकार	मालकाचे नाव	एकूण जमीन (हेक्टर)	पाणी स्त्रोत	ऊर्जा स्त्रोत
1	-	४८	चंद्रपूर	जिवती	अंबेझरी (५४१७२१)	सामायिक खातेदार	-	१.२०	उपसा सिंचन कुपनलिका	वीज कनेक्शन सौर उर्जा चलित पंप

कागदपत्र अपलोड

वनपट्टा प्रमाणपत्र / ७/१२ व ८-अ उतारा

फाहल निवडा

फाहल निवडलेली नाही

अपलोड करा

PDF - Max 5MB

2

-

२६

चंद्रपूर

जिवती

अंबेझरी (५४१७२१)

व्यक्तिगत खातेदार

-

२.४०

कुपनलिका

डिझेल इंजिन पंप

कागदपत्र अपलोड

वनपट्टा प्रमाणपत्र / ७/१२ व ८-अ उतारा

फाहल निवडा

फाहल निवडलेली नाही

अपलोड करा

PDF - Max 5MB

प्रकल्प गावातील जमिनीचा तपशील

अ. क्र.	शेत क्रमांक	सर्वे नंबर	जिल्हा	तालुका	गाव	खाते प्रकार	मालकाचे नाव	एकूण जमीन (हेक्टर)	पाणी स्त्रोत	ऊर्जा स्त्रोत
1	-	४८	चंद्रपूर	जिवती	अंबेझरी (५४१७२१)	सामायिक खातेदार	-	१.२०	उपसा सिंचन कुपनलिका	वीज कनेक्शन सौर उर्जा चलित पंप

कागदपत्र अपलोड

वनपट्टा प्रमाणपत्र / ७/१२ व ८-अ उतारा

फाहल निवडा

PDF - Max 5MB

प्रकल्प गावातील जमिनीचा तपशील

अ. क्र.	शेत क्रमांक	सर्वे नंबर	जिल्हा	तालुका	गाव	खाते प्रकार	मालकाचे नाव	एकूण जमीन (हेक्टर)	पाणी स्त्रोत	ऊर्जा स्त्रोत
1	-	४८	चंद्रपूर	जिवती	अंबेझरी (५४१७२१)	सामायिक खातेदार	-	१.२०	उपसा सिंचन कुपनलिका	वीज कनेक्शन सौर उर्जा चलित पंप

कागदपत्र अपलोड

वनपट्टा प्रमाणपत्र / ७/१२ व ८-अ उतारा

View

Re-upload

PDF - Max 5MB

प्रकल्प गावातील जमिनीचा तपशील

अ. क्र.	शेत क्रमांक	सर्वे नंबर	जिल्हा	तालुका	गाव	खाते प्रकार	मालकाचे नाव	एकूण जमीन (हेक्टर)	पाणी स्त्रोत	ऊर्जा स्त्रोत
1	-	४८	चंद्रपूर	जिवती	अंबेझरी (५४१७२१)	सामायिक खातेदार	-	१.२०	उपसा सिंचन कुपनलिका	वीज कनेक्शन सौर उर्जा चलित पंप

कागदपत्र अपलोड

वनपट्टा प्रमाणपत्र / ७/१२ व ८-अ उतारा

View

Re-upload

PDF - Max 5MB

2

-

२६

चंद्रपूर

जिवती

अंबेझरी (५४१७२१)

व्यक्तिगत खातेदार

-

२.४०

कुपनलिका

डिझेल इंजिन पंप

कागदपत्र अपलोड

वनपट्टा प्रमाणपत्र / ७/१२ व ८-अ उतारा

View

Re-upload

PDF - Max 5MB

शेत जमिनीच्या माहितीमध्ये शेतकरी लाभार्थीने जमिनीचा तपशील जोडल्यानंतर संबधित जमिनीचे सर्व्हे नंबर निहाय अचूक-सुस्पष्ट कागदपत्र जसे कि, वनपट्टा प्रमाणपत्र/ चालू आर्थिक वर्षातील ७/१२ व ८-अ विषयक कागदपत्रे एकत्रित PDF स्वरूपात अपलोड करावीत. अपलोड केलेले कागदपत्र “View” या बटणावर क्लिक करून पाहू शकता अथवा “Re-upload” करू शकता.



महत्वाचे: लाभार्थीला आजून जमिनीचा तपशील जोडावयाचा आहे का? या पॉप अप मेसेज मध्ये “नाही” हा पर्याय निवडल्यास वरील प्रमाणे स्क्रीन उपलब्ध होईल. त्यामध्ये प्रकल्प क्षेत्रातील आपल्या सर्व शेतजमिनीचा तपशील जोडण्यात आला आहे काय? असा प्रश्न दिलेला आहे. जर “होय, निश्चित करा” हा पर्याय निवडल्यास, लाभार्थी शेतकऱ्यास पुढे नवीन शेतजमिनीचा तपशील जोडता येणार नाही, याची लाभार्थीने सर्वस्वी नोंद घ्यायची आहे.

अ. क्र.	शेत क्रमांक	सर्वे नंबर	जिल्हा	तालुका	गाव	खाते प्रकार	मालकाचे नाव	एकूण जमीन (हेक्टर)	पाणी स्रोत	ऊर्जा स्रोत
1	-	४८	चंद्रपूर	जिवती	अंबेझरी (५४१७२१)	सामायिक खातेदार	-	१.२०	उपलब्ध नाही संपादित करा	उपलब्ध नाही संपादित करा
2	-	२६	चंद्रपूर	जिवती	अंबेझरी (५४१७२१)	व्यक्तिगत खातेदार	-	२.४०	उपलब्ध नाही संपादित करा	उपलब्ध नाही संपादित करा

प्रकल्प गावातील जमिनीचा तपशील

<p>खाता तपशील</p> <p>शेत क्रमांक : 48 एकूण जमीन (हेक्टर) : 1.20 HA मालकाचे नाव : -</p>	<p>सर्वे नंबर : 48 खाते प्रकार: सामायिक खातेदार</p>
<p>स्थान</p> <p>जिल्हा : चंद्रपूर गाव : अंबेझरी</p>	<p>तालुका : जिवती</p>
<p>साधनसंपत्ती</p> <p>पाणी स्रोत :</p>	<p>ऊर्जा स्रोत :</p>
<p>पाणी स्रोत उपलब्ध आहे का?</p> <p><input type="radio"/> होय <input checked="" type="radio"/> नाही</p>	
<p>ऊर्जा स्रोत उपलब्ध आहे का?</p> <p><input type="radio"/> होय <input checked="" type="radio"/> नाही</p>	

BACK
SAVE

पाणी स्रोत उपलब्ध आहे का?

होय नाही

पाणी स्रोत निवडा

पाणी स्रोत निवडा

उपसा सिंचन

कुपनलिका

कालवा

विहीर

शेततळे

[BACK](#) [SAVE](#)

पाणी स्रोत उपलब्ध आहे का?

होय नाही

पाणी स्रोत निवडा

पाणी स्रोत निवडा

उपसा सिंचन, कुपनलिका

ऊर्जा स्रोत उपलब्ध आहे का?

होय नाही

ऊर्जा स्रोत निवडा

ऊर्जा स्रोत निवडा

No sources selected

[BACK](#) [SAVE](#)

ऊर्जा स्रोत निवडा

ऊर्जा स्रोत निवडा

वीज कनेक्शन

सौर उर्जा चलित पंप

डिझेल इंजिन पंप

ऊर्जा स्रोत उपलब्ध आहे का?

होय नाही

ऊर्जा स्रोत निवडा

ऊर्जा स्रोत निवडा

वीज कनेक्शन

[BACK](#) [SAVE](#)

नानाजी देशमुख कृषि संजीवनी प्रकल्प [२.०] | महाराष्ट्र शासन व जागतिक बँक यांचा संयुक्त प्रकल्प

0२२-२२१६३३५१/२ 12:05 बाहेर पडा

Profile > Land Details

वैयक्तिक माहिती पत्ता माहिती शेत जमीन माहिती

डॅशबोर्ड प्रोफाईल

नवीन बाबीसाठी अर्ज करा माझे अर्ज

अनुदान मागणी

प्रकल्प गावातील जमिनीचा तपशील

अ. क्र.	शेत क्रमांक	सर्वे नंबर	जिल्हा	तालुका	गाव	खाते प्रकार	मालकाचे नाव	एकूण जमीन (हेक्टर)	पाणी स्रोत	ऊर्जा स्रोत
1	-	४८	चंद्रपूर	जिवती	अंबेझरी (५४१७२१)	सामाजिक खातेदार	-	१.२०	Lift Irrigation Bore well	Electricity Connection Solar power operated pump
2	-	२६	चंद्रपूर	जिवती	अंबेझरी (५४१७२१)	व्यक्तिगत खातेदार	-	२.४०	Bore well	Diesel Engine Pump

वरीलप्रमाणे अर्ज करण्यापूर्वी लाभार्थी शेतकऱ्याने पाणी स्रोत आणि उर्जा स्रोत हे “संपादित करा” या लिंक वर क्लिक करून अंतर्भूत करणे आवश्यक आहे. त्यानंतरच लाभार्थी शेतकरी वैयक्तिक लाभाच्या विविध घटकासाठी अर्ज करू शकतात.

४.१.२ नवीन बाबीसाठी अर्ज प्रक्रिया

शेतकरी लाभार्थीने “प्रोफाईल” अपडेट केल्यानंतर डॅशबोर्ड स्क्रीनच्या डाव्या बाजूला मुख्य मेन्यू मध्ये “नवीन बाबीसाठी अर्ज करा” हि टॅब निवडा. यामध्ये प्रवेश केल्यानंतर खालील प्रमाणे अर्ज प्रक्रिया पूर्ण करावयाची आहे.

नवीन बाबीसाठी अर्ज करा > घटकाचे नाव

घटकाचे नाव

घटकाचा गट* घटकाचे नाव*

---निवडा--- ---निवडा---

घटकाचा प्रकार/ पिक* *


---निवडा--- ---निवडा---






घटकाचा तपशील

घटकाचा गट :
घटकाचे नाव :
घटकाचा प्रकार/ पिक :
:

पुरे जा →

टप्पा-१: घटकाचे नाव निवडा



 डॅशबोर्ड
 प्रोफाईल
 नवीन बाबींसाठी अर्ज करा
 माझे अर्ज
 अनुदान मागणी

🏠 > नवीन बाबींसाठी अर्ज करा > घटकाचे नाव

घटकाचे नाव

घटकाचा गट*

सूक्ष्म सिंचन

---निवडा---
 कृषि वानिकीकरण
वैयक्तिक शेततळे
 शेततळे अस्तरीकरण
 फळबाग लागवड
 गोड्या पाण्यातील मत्स्यपालन
 सूक्ष्म सिंचन
 बांधावरील / परिधीय लागवड
 सेंद्रिय निविष्टा उत्पादन युनिट
 हवामान अनुकूल वाणांचे पायाभूत आणि प्रमाणित बियाणे तयार करणे
 संरक्षित शेती
 संरक्षित सिंचन
 विहिर पुनर्भरण
 रेशीम उद्योग

घटकाचे नाव*


---निवडा---






---निवडा---

घटकाचा तपशील

घटकाचा गट :
 घटकाचे नाव :
 घटकाचा प्रकार/ पिक :

पुढे जा →



 डॅशबोर्ड
 प्रोफाईल
 नवीन बाबींसाठी अर्ज करा
 माझे अर्ज
 अनुदान मागणी

🏠 > नवीन बाबींसाठी अर्ज करा > घटकाचे नाव

घटकाचे नाव

घटकाचा गट*

सूक्ष्म सिंचन

घटकाचा प्रकार/ पिक*

---निवडा---

घटकाचे नाव*


---निवडा---






ठिबक सिंचन
 तुषार सिंचन

घटकाचा तपशील

घटकाचा गट :
 घटकाचे नाव :
 घटकाचा प्रकार/ पिक :

पुढे जा →



 डॅशबोर्ड
 प्रोफाईल
 नवीन बाबींसाठी अर्ज करा
 माझे अर्ज
 अनुदान मागणी

🏠 > नवीन बाबींसाठी अर्ज करा > घटकाचे नाव

घटकाचे नाव

घटकाचा गट*

सूक्ष्म सिंचन

घटकाचा प्रकार/ पिक*

---निवडा---

---निवडा---
ऑनलाईन पद्धत
 इनलाईन पद्धत

घटकाचे नाव*

ठिबक सिंचन

---निवडा---

घटकाचा तपशील

घटकाचा गट : सूक्ष्म सिंचन
 घटकाचे नाव : ठिबक सिंचन
 घटकाचा प्रकार/ पिक :

पुढे जा →

🏠 > नवीन बाबींसाठी अर्ज करा > घटकाचे नाव

घटकाचे नाव

घटकाचा गट* : सूक्ष्म सिंचन

घटकाचे नाव* : टिबक सिंचन

घटकाचा प्रकार/पिक* : ऑनलाईन पद्धत

अंतर (मी X मी)* : ---निवडा---

---निवडा---

१० X १०

१२ X १२

१२ X ०.६ किंवा कमी अंतर

१५ X १५

१५ X ०.६

१८ X ०.६

२५ X ०.६

२५ X २५

घटकाचा तपशील

घटकाचा गट : सूक्ष्म सिंचन

घटकाचे नाव : टिबक सिंचन

घटकाचा प्रकार/पिक : ऑनलाईन पद्धत

अंतर (मी X मी) :

पुढे जा →

🏠 > नवीन बाबींसाठी अर्ज करा > घटकाचे नाव

घटकाचे नाव

घटकाचा गट* : सूक्ष्म सिंचन

घटकाचे नाव* : टिबक सिंचन

घटकाचा प्रकार/पिक* : ऑनलाईन पद्धत

अंतर (मी X मी)* : १२ X ०.६ किंवा कमी अंतर

घटकाचा तपशील

घटकाचा गट : सूक्ष्म सिंचन

घटकाचे नाव : टिबक सिंचन

घटकाचा प्रकार/पिक : ऑनलाईन पद्धत

अंतर (मी X मी) : १२ X ०.६ किंवा कमी अंतर

पुढे जा →

वैयक्तिक लाभाच्या घटकाची निवड करताना सर्वप्रथम दर्शविलेल्या यादी (Drop Down) मधून “घटकाचा गट” निवडा. त्यानंतर पुढे प्रस्तावित “घटकाचे नाव” निवडा. पुढे घटकाशी संबंधित “प्रकार/पिक/हंगाम” असल्यास दिलेल्या यादी (Drop Down) मधून आवश्यक पर्यायाची निवड करावी. तसेच संबंधित घटकास एकक लागू असल्यास “एकक” (उदा. अंतर, आकारमान, आकार इ.) निवडा. शेतकरी लाभार्थीने निवडलेल्या बाबींचा एकत्रित तपशील उजव्या बाजूला “घटकाचा तपशील” नमूद करण्यात आलेला आहे. त्याची खात्री करून उजव्या बाजूला शेवटी “पुढे जा” या बटणावर क्लिक करा.

टप्पा-२: निवडलेल्या घटकाकरिता पात्रता निकष व आवश्यक कागदपत्रे

लाभार्थी शेतकऱ्याने घटक निवड केल्यानंतर पुढील पृष्ठावर प्रकल्पांतर्गत घटकाच्या मार्गदर्शक सूचनानुसार लाभार्थी पात्रता निकष व अर्जासोबत डीबीटी पोर्टलवर अपलोड करावयाची आवश्यक कागदपत्रांची माहिती खालीलप्रमाणे दर्शविल्यानुसार स्क्रीन वर उपलब्ध होईल. निवडलेल्या घटकामध्ये काही बदल करावयाचा असल्यास “मागे जा” या बटणाचा वापर करावा. सदरील पृष्ठावर दिलेल्या माहितीची खातरजमा केल्यानंतर स्क्रीनच्या उजव्या बाजूला शेवटी “पुढे जा” या बटणावर क्लिक करावे.

नवीन बाबीसाठी अर्ज करा > पात्रता निकष

ठिबक सिंचन - पात्रता निकष

- सदर घटकाकरिता त्याच क्षेत्राकरिता इतर कोणत्याही योजनेतून लाभ घेतलेल्या शेतकऱ्यांना या योजने अंतर्गत लाभ अनुज्ञेय नाही.
- शेतकऱ्याने मागील ७ वर्षात कोणत्याही शासकीय योजनेतून सूक्ष्म सिंचन घटकाचा लाभ घेतला असल्यास असे क्षेत्र वगळून उर्वरित क्षेत्रास एकूण ५ हेक्टर क्षेत्र मर्यादित लाभ देय राहील.
- शेतकऱ्याकडे सदर घटकासाठी पाणी पुरवठ्याची सुविधा आणि विद्युत्पुरवठा असणे आवश्यक आहे.
- प्रकल्पांतर्गत सदर घटकाचा लाभ ५ हेक्टर पर्यंत एकूण जमीनधारणा असलेल्या लाभार्थींना देय राहील.

ठिबक सिंचन - आवश्यक कागदपत्रे

- अर्जदार अनुसूचित जाती किंवा जमाती प्रवर्गातील असल्यास जात प्रमाणपत्र
- अर्जदार संयुक्त खातेदार असल्यास इतर खातेदारांचे संमतीपत्र
- अर्जदार दिव्यांग असल्यास दिव्यांगत्व प्रमाणपत्र

← मागे जा पुढे जा →

टप्पा-३: जमीन निवडा

नवीन बाबीसाठी अर्ज करा > जमीन निवडा

जमीन निवडा

घटकाचा तपशील

घटकाचे नाव: ठिबक सिंचन
घटकाचा प्रकार/ पिक: ऑनलाईन पद्धत
अंतर (मी X मी): १.२ X ०.६ किंवा कमी अंतर

जमिनीचा तपशील

प्रकल्प गावातील जमीन: ३.६० हे. पात्र

गाव*: सर्वे नंबर*:

शेत क्रमांक	सर्वे नंबर	खाते प्रकार	एकूण क्षेत्र (हे.आर.)	लाभ घेतलेले क्षेत्र (हे.आर.)	प्रक्रियेत असलेले क्षेत्र (हे.आर.)
-	४८	संयुक्त खातेदार	१ २०	० ००	० ००
एकूण लागवडी योग्य जमीन			१.२०	एकूण लाभ घेतलेले जमीन ०.००	एकूण प्रक्रियेत असलेले क्षेत्र ०.००


सदर घटकाचा लाभ घेण्याकरिता पात्र असलेले क्षेत्र: १.२० हे.

वरील प्रमाणे दर्शविल्यानुसार, शेतकरी लाभार्थ्यास प्रकल्प गावातील जमीन तसेच एकूण एकंदर जमीन (हे. आर.) याचा तपशील माहितीस्तव दाखविला आहे. ज्या प्रकल्प गावामधील जमिनीवर घटकाची अंमलबजावणी करून लाभ घ्यावयाचा आहे ते “गाव” सर्वप्रथम निवडावे. त्यापुढे सदरील गावातील ज्या सर्वे नंबरवर लाभ घ्यायचा आहे तो सर्वे नंबर दिलेल्या यादी (Drop down) मधून निवडावा.

निवडलेल्या सर्वे नंबर चा तपशील स्क्रीन वर उपलब्ध होईल. यामध्ये सर्वे नंबर, खात्याचा प्रकार, एकूण क्षेत्र (हे. आर.) मध्ये दिसेल. तसेच शासनाच्या इतर योजनेमधून अथवा प्रस्तुत प्रकल्पातून यापूर्वी क्षेत्र आधारित इतर घटकाचे अथवा त्याच घटकासाठी लाभ घेतलेला असेल ते क्षेत्र “लाभ घेतलेले क्षेत्र (हे. आर.)” मध्ये दिसेल. तसेच त्याच सर्वे नंबरवर अर्ज करतवेळी “प्रक्रियेत असलेले क्षेत्र (हे. आर.)” दर्शविण्यात आलेले आहे. त्यानंतर पुढे प्रस्तावित करीत असलेल्या “घटकासाठी पात्र क्षेत्र (हे. आर.)” प्रणालीद्वारे दर्शविलेले आहे. त्यानंतर पुढे दिलेल्या रकाम्यात प्रस्तावित घटकासाठी करावयाचे क्षेत्र (हे. आर.) प्रविष्ट करा.




डिजिटल


प्रोफाईल


नवीन बाबीसाठी अर्ज करा


माझे अर्ज


अनुदान मागणी

ठिकक सिंचन साठी मागणी करावयाचे क्षेत्र *

हे. (हेक्टर)

आर (रुपय)

0

00

अनुदान वितरण पद्धत

स्वनिधी

अपय स्वतःच्या पैसातून खरेदी करता आणि नंतर अनुदान मिळते.

पी-सीबीडीसी (डिजिटल रुपया)

अनुदानाची रक्कम पोच किंवा बँक हस्तांतरणाद्वारे आरबीआयच्या डिजिटल रुपयाद्वारे (स्टेट बँक डिजिटल करन्सी) दिली जाईल.

⚠ पी-सीबीडीसी प्रणालीचा वापर करण्यासाठी PNB CBDC (डिजिटल रुपये) या मोबाईल ऐपचा वापर करून नोंदणी करणे आवश्यक आहे. सदरील ऐपबद्दल अधिक माहिती जाणून घेण्यासाठी खाली क्लिक करा.

अधिक माहिती साठी पहा →

पुढे जा →

← मागे जा

सर्व * विद्वांकित फील्ड आवश्यक आहेत.

हे. (हेक्टर)

0

आर (रुपय)


30

अनुदान पद्धत Change Method

Payment Mode : स्वखर्चने खरेदी


साधारण स्वतःच्या निधीतून खरेदी करेल. तपसाली व मंजुरीनंतर अनुदानाची रक्कम अदा करण्यात येईल.

जमीन संमती पत्र *


फक्त PDF, कमाल ५ MB
PDF अपलोड करा

नमुना स्वरूप डाउनलोड करा

नोंदणीकृत वितरकाचे कोटेशन *


Upload PDF
PDF only, up to 5 MB

← मागे जा

पुढे जा →

सर्व * विद्वांकित फील्ड आवश्यक आहेत.


✓

Success

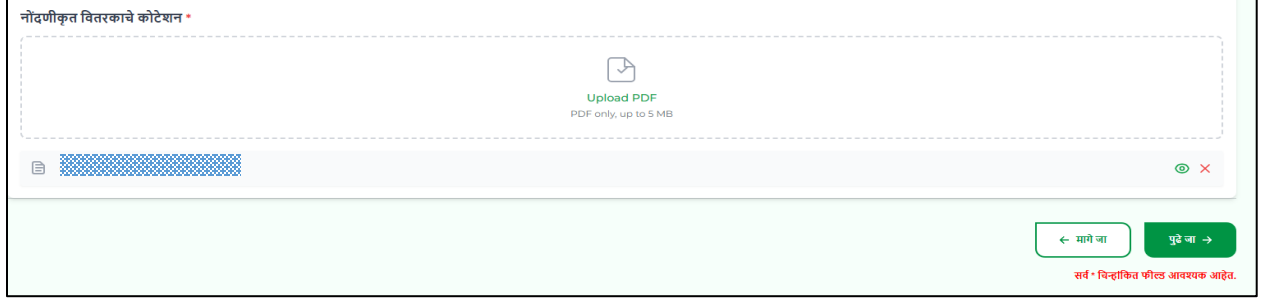
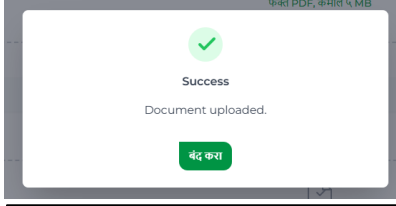
Land Consent uploaded.

बंद करा

जमीन संमती पत्र *


फक्त PDF, कमाल ५ MB
PDF अपलोड करा

नमुना स्वरूप डाउनलोड करा



अर्जदार सामाईक खातेदार असल्यास, इतर खातेदारांच्या **संमतीपत्राची PDF फाईल अपलोड** करावी. त्याबाबतचा नमुना सोबत दिलेला आहे तो डाउनलोड करावा. मार्गदर्शक सूचनेतील निकषानुसार एखाद्या घटकासाठी इतर कागदपत्रे आवश्यक असल्यास, त्या कागदपत्राची PDF फाईल अपलोड करावी. त्यानंतर स्क्रीनच्या उजव्या बाजूला शेवटी **“पुढे जा”** या बटणावर क्लिक करा.

माहितीची पडताळणी करा

घटकाचा तपशील	
घटकाचे नाव ठिबक सिंचन	घटकाचा प्रकार/ पिक ऑनलाईन पद्धत
अंतर (मी X मी) १.२ X ०.६ किंवा कमी अंतर	

जमिनीचा तपशील	
जिल्हा चंद्रपूर	तालुका जिवती
गाव अंबेडारी (५४१७२९)	शेत क्रमांक -
सर्वे नंबर ४८	अर्ज केलेले क्षेत्र (हे.आर.) ०.२०

[संपादन करा](#) [अर्ज करण्यासाठी पुढे जा](#)

वरील प्रमाणे पुढे शेतकरी लाभार्थ्यास प्रविष्ट केलेल्या माहितीची पडताळणी करण्याकरिता पॉप अप स्क्रीन उपलब्ध होईल. सदर माहितीमध्ये दुरुस्ती अथवा बदल करावयाचा असल्यास **“संपादन करा”** या बटणाचा वापर करावा. माहितीची पडताळणी केल्यानंतर पॉप अप स्क्रीन च्या उजव्या बाजूला शेवटी **“अर्ज करण्यासाठी पुढे जा”** या बटणावर क्लिक करा.

टप्पा-४: हमीपत्र

हमीपत्र
ठिबक सिंचन संघ

नानाजी देवमुख कृषि संजीवनी प्रकल्पार्तगत मी **ठिबक सिंचन संघ** या घटकाकरिता ऑनलाईन अर्ज करित आहे. त्यासाठीच्या निर्गमित करण्यात आलेल्या मार्गदर्शक सुचनांनुसार विहित अटी व शर्ती मत्त मान्य असून त्यासाठीचे हमीपत्र सादर करित आहे.

मी खालीलप्रमाणे सत्यप्रतिज्ञेवर प्रमाणीत करतो/ करते की,

- मी पुर्वसमिती मिळाल्यानंतर ठिबक सिंचन संघ उभारणी करून खातीलप्रमाणे कागदपत्रे अंमलातून सादर करेन.
अ) कंपनी प्रतिनिधी यांनी तयार केलेला सूत्रम सिंचन आराखडा
ब) विभागी प्रत (देवक)
क) कार्य पूर्णत्वाचा दाखला
- सादर ठिबक सिंचनाच्या साठी आवश्यक असलेली सिंचनाची सोय: विहीर/ कॅनॉल/ बोलतळे/सामुदायिक सिंचन सुविधा माझ्याकडे उपलब्ध आहे.
- ठिबक सिंचन संघासाठी आवश्यक असलेली उर्जा साधने (विद्युत पंप/ डिझेल/ सोलर) माझ्याकडे उपलब्ध असून अधिकृत विद्युत जोडणीची सुविधा माझ्याकडे उपलब्ध आहे.
- ज्या क्षेत्रासाठी ठिबक अनुदानासाठी अर्ज केलेला आहे त्या क्षेत्रावर पापूर्वीच्या ७ वर्षांमध्ये मी शासनाच्या कोणत्याही योजनातून ठिबक संघाच्या अनुदानाचा लाभ घेतलेला नाही.
- ज्या क्षेत्रासाठी ठिबक सिंचन संघाच्या अनुदानाची मागणी केलेली आहे त्यासह मी एकूण ५ हे. क्षेत्रापेक्षा जास्त क्षेत्रासाठी तसेच माझ्या एकूण जमीन धारणेपैकी (८-अ नुसार) जास्त क्षेत्रासाठी ठिबक/तुषार सिंचन अनुदानाचा लाभ घेत नाही.
- संपुक्त ७/१२ मध्ये इतर खातेदारांकडून काही वाद निर्माण झाल्यास त्याची जबाबदारी माझी राहिल.
- मी कृषि आयुक्तालय पुणे येथे माझ्या जिल्हाकरीत नोंदणीकृत असलेल्या सूत्रम सिंचन उत्पादक कंपनीच्या अधिकृत वितरकाचे कोटेशन मला वितरका/उत्पादक कंपनी प्रतिनिधी यांनी समजावून सांगितले असून त्यामध्ये नमूद सर्व साहित्याचे दर मला मान्य आहेत व सादर साहित्य योग्य दर्जाचे असल्याची खात्री करूनच मी ते स्विकारेल.
- उत्पादक/वितरक यांचे कडून संघ उभारणी झाले नंतर त्यांचे कडून मिळणाऱ्या प्रस्तावीत मराठी भाषेतील संघ देखभाल मार्गदर्शक पुस्तिका (Operational & Maintenance Manual) मला उपलब्ध करून देण्यात आले नंतर या मार्गदर्शक पुस्तिकेमध्ये नमूद केलेल्या सुचनांचे मी पालन करेल.
- अनुदान ठिबक सिंचनाच्या साठी प्राप्त झाले नंतर पुढील ५ वर्षांपर्यंत सादर संघ सुस्थितीत व वापरात ठेवण्याची जबाबदारी माझी असून मी त्याची अथवा त्यातील कोणत्याही भागाची विक्री करणार नाही.
- ठिबक संघाच्या उत्पादक कंपनीच्या इंजिनियरने करून द्यावयाच्या आराखडासाठी आवश्यक कागदपत्रे / माहिती, उदा. माली, पाणी परिक्षण अहवाल, विद्युत मीटर डिझेल इंजिन क्षमता, सिंचन सुविधासुचन ठिबक सिंचन संघाचे अंतर, हेड, फ्लावचाचे पिक, पाणी उपलब्धता इ. सर्व तांत्रिक बाबींची माहिती स्वना उपलब्ध करून घ्यावी जबाबदारी माझी असून त्यांनी आराखडा तयार करून दिलेल्या आराखड्यामध्ये मी बदल करणार नाही.
- उत्पादक कंपनी किंवा त्यांचे प्रतिनिधी सोबत विहित नमुन्यातील साध्या कागदावर कारारनामा मी करून घेतला असून तो माझ्याकडे ठेवलेला आहे.
- अंमलबजावणी यंत्रणेच्या अधिकार्यांना सादरचा संघ तपासणी करण्यासाठी माझी मुभा आहे. मी संघ तपासणी साठी कोणत्याही प्रकारचा अडथळा अथवा हरकत करणार नाही तपासणीसाठी अडथळा निर्माण केल्यास मी अनुदान मिळण्यास अयोग्य राहिल / चुकीचा प्रस्ताव सादर करून अनुदान काढले असल्यास मिळालेले अनुदान वसूल करण्यास मी पात्र राहिल याची मला जाणीव आहे.
- नानाजी देवमुख कृषि संजीवनी प्रकल्पार्तगत सूत्रम सिंचन घटकाचा लाभ मिळणेसाठी मी सादर केलेली सर्व कागदपत्रे खरी आहेत. खरील सर्व माहिती सत्यप्रतिज्ञेवर प्रमाणीत करून देत आहे. सादर माहिती खोटी अडथळून आल्यास, भारतीय दंड संहिता अन्वये आणि किंवा संबंधीत कायदानुसार माझ्यावर खटला भरला जाईल व त्यानुसार मी शिक्षेस पात्र राहिल याची मला पूर्ण जाणीव आहे. तरी माझ्या अर्जाचा अनुदानासाठी विचार करावा ही विनंती.
- मी घोषित करतो / करते की सादर अर्जांमध्ये नमूद केलेली सर्व माहिती माझ्या माहिती व शिक्षासनुसार सत्य व अचूक आहे.


मी नमूद केलेल्या सर्व अटी व शर्ती मान्य करतो/करते.
पुढे जा


मी नमूद केलेल्या सर्व अटी व शर्ती मान्य करतो/करते.
पुढे जा


त्यानंतर वरीलप्रमाणे पुढील स्क्रीनवर प्रस्तावित घटकासाठीचे हमीपत्र दिसेल. त्यामधील अटी व शर्ती सहमत असल्यास स्क्रीन वर शोवटी दिलेला चेक बॉक्स निवडा व **“पुढे जा”** या बटणावर क्लिक करा.


टप्पा-५: स्वयंघोषणा


अंतिम टप्प्यामध्ये शोवटी दिलेल्या स्क्रीन नुसार स्वयंघोषणा दिसेल. प्रकल्पाच्या नमूद केलेल्या अटी व शर्तीशी शेतकरी सहमत असल्यास, प्रत्येक अटी व शर्तीसमोरील चेक बॉक्स निवडा व **“सबमिट करा”** या बटणावर क्लिक करा.





 डॅशबोर्ड


 प्रोफाईल


 नवीन बाबींसाठी अर्ज करा


 माझे अर्ज


 अनुदान मागणी

🏠 > नवीन बाबींसाठी अर्ज करा > स्वयं घोषणापत्र


नवीन बाबींसाठी अर्ज करा


स्वयंघोषणा


- सदर घटकासाठी मला पूर्वसंमती मिळाल्यास, मी प्रकल्पाच्या मार्गदर्शक सूचना व प्रकल्पाचे अधिकारी यांचे तांत्रिक मार्गदर्शनानुसार विहित कालावधीत सदरील घटकाचे काम पूर्ण करेन /सदर घटकाची खरेदी करेन.
- सदर घटकाचे काम पूर्ण केल्यानंतरच/ खरेदी केल्यानंतरच मी प्रतिपूर्ति स्वरूपात अनुदान मिळणे करीता पात्र राहील.
- मी जर सदर घटकाचे काम पूर्ण/ खरेदी केले नाही तर मी अनुदान मिळण्यास पात्र असणार नाही
- पूर्वसंमती मिळण्यापूर्वी झालेल्या कामासाठी मला अनुदान मिळणार नाही याची मला जाणीव आहे.
- प्रकल्पान्तर्गत लाभ घेण्यासाठी माह्याकडून फसवणूक किंवा खोटी माहिती, कागदपत्रे दिली गेली असे आढळून आल्यास प्रकल्प व्यवस्थापन कक्षास अनुदान थांबवण्याचा किंवा वसूल करण्याचा पूर्ण अधिकार असेल.
- मी प्रकल्पाच्या प्रतिनिधींना सदर घटकाशी संबंधित प्रकल्प स्थळ, साहित्य किंवा नोंदी तपासण्यासाठी परवानगी देईन आणि पूर्ण सहकार्य करीन.
- मी प्रकल्पान्तर्गत लाभ घेतलेल्या घटकाचे प्रकल्पाच्या मार्गदर्शक सूचनेनुसार निर्धारित कालावधीपर्यंत देखाभाल व जतन करणार असल्याची हमी देत आहे. निर्धारित कालावधीपर्यंत जतन व देखभाल न केल्यास मला दिलेले अनुदान वसूलपात्र राहील याची मला जाणीव आहे.
- विहित वेळेत काम न केल्यास पूर्वसंमती रद्द करण्यात येईल, याची मला जाणीव आहे
- मी इतर कोणत्याही शासकीय योजनेंतर्गत सदर घटकाचा लाभ घेतलेला नाही.
- मी घोषित करतो / करते की सदर अर्जामध्ये नमूद केलेली सर्व माहिती माह्या माहिती व विश्वासानुसार सत्य व अचूक आहे.


मी ना.दे.कृ.सं. प्रकल्पाच्या अटी व शर्तीची सहमत आहे.


मागे जा
सबमिट करा




 डॅशबोर्ड


 प्रोफाईल


 नवीन बाबींसाठी अर्ज करा


 माझे अर्ज


 अनुदान मागणी

🏠 > नवीन बाबींसाठी अर्ज करा > स्वयं घोषणापत्र

नवीन बाबींसाठी अर्ज करा


स्वयंघोषणा

- सदर घटकासाठी मला पूर्वसंमती मिळाल्यास, मी प्रकल्पाच्या मार्गदर्शक सूचना व प्रकल्पाचे अधिकारी यांचे तांत्रिक मार्गदर्शनानुसार विहित कालावधीत सदरील घटकाचे काम पूर्ण करेन /सदर घटकाची खरेदी करेन.
- सदर घटकाचे काम पूर्ण केल्यानंतरच/ खरेदी केल्यानंतरच मी प्रतिपूर्ति स्वरूपात अनुदान मिळणे करीता पात्र राहील.
- मी जर सदर घटकाचे काम पूर्ण/ खरेदी केले नाही तर मी अनुदान मिळण्यास पात्र असणार नाही
- पूर्वसंमती मिळण्यापूर्वी झालेल्या कामासाठी मला अनुदान मिळणार नाही याची मला जाणीव आहे.
- प्रकल्पान्तर्गत लाभ घेण्यासाठी माह्याकडून फसवणूक किंवा खोटी माहिती, कागदपत्रे दिली गेली असे आढळून आल्यास प्रकल्प व्यवस्थापन कक्षास अनुदान थांबवण्याचा किंवा वसूल करण्याचा पूर्ण अधिकार असेल.
- मी प्रकल्पाच्या प्रतिनिधींना सदर घटकाशी संबंधित प्रकल्प स्थळ, साहित्य किंवा नोंदी तपासण्यासाठी परवानगी देईन आणि पूर्ण सहकार्य करीन.
- मी प्रकल्पान्तर्गत लाभ घेतलेल्या घटकाचे प्रकल्पाच्या मार्गदर्शक सूचनेनुसार निर्धारित कालावधीपर्यंत देखाभाल व जतन करणार असल्याची हमी देत आहे. निर्धारित कालावधीपर्यंत जतन व देखभाल न केल्यास मला दिलेले अनुदान वसूलपात्र राहील याची मला जाणीव आहे.
- विहित वेळेत काम न केल्यास पूर्वसंमती रद्द करण्यात येईल, याची मला जाणीव आहे
- मी इतर कोणत्याही शासकीय योजनेंतर्गत सदर घटकाचा लाभ घेतलेला नाही.
- मी घोषित करतो / करते की सदर अर्जामध्ये नमूद केलेली सर्व माहिती माह्या माहिती व विश्वासानुसार सत्य व अचूक आहे.

मी ना.दे.कृ.सं. प्रकल्पाच्या अटी व शर्तीची सहमत आहे.

मागे जा
सबमिट करा

🏠 > योजना अर्जाची पुष्टी



आपला ठिबक सिंचन साठी अर्ज यशस्वीरित्या सबमिट झाल्याचा संदेश दिसेल. त्यापुढे सदर अर्ज डाऊनलोड अथवा प्रिंट करण्यासाठी बटण दिलेले आहे. त्यावर क्लिक करा व अर्ज जतन करा.

प्रिंट / डाउनलोड

Print
Download PDF

नानाजी देशमुख कृषि संजीवनी प्रकल्प
(महाराष्ट्र शासन आणि जगद्विद्युत बँक यांचा संयुक्त प्रकल्प)

दिनांक : १४-०४-२०२६

पावती क्र. : ३३८९९०९

अर्जदाराची माहिती

अर्जदाराचे नाव : [REDACTED]

पत्ता : Mahadwadi, Chimur Chimur

गाव : आंबेझरी

तासुका : जिवती **जिल्हा :** चंद्रपूर **राज्य :** महाराष्ट्र

पिन कोड : ४४२९०२ **दूरध्वनी क्र. :** [REDACTED]

घटक/बावीचा तपशील

घटकाचा तपशील: ठिबक सिंचन

घटक/बावीचा प्रकार : ऑनलाईन पद्धत **अंतर (मी X मी) :** १.२ X ०.६ किंवा कमी अंतर

प्रकल्प स्थळाचे ठिकाण : Ambezari **तासुका :** Jiwati

जिल्हा : Chandrapur

शेती क्रमांक (फार्म आय डी क्रमांक) : - **७/१२ गट/सर्व्हे नं. :** ४८

एकूण क्षेत्र (हेक्टर) : १.२० **मागणी केलेले क्षेत्र (हेक्टर) :** ०.२

अंदाजित अनुदानाची रक्कम : ₹ २८२९२ /-

अनुदान वितरण पद्धत : स्व-निधी

इतर माहिती

सिंग : पुरुष **जात प्रवर्ग :** अनुसूचित जाती

अपगतत्व स्थिती : आहे

स्वयंपोषणा

- मी, [REDACTED] घोषित करतो/करते की, सादर केलेली सर्व माहिती माझ्या माहितीप्रमाणे सत्य आणि अचूक आहे.
- सादर घटकासाठी मला पूर्वीसमती मिळाल्यास, मी प्रकल्पाच्या मार्गदर्शक सूचना व प्रकल्पाचे अधिकारी यांचे तांत्रिक मार्गदर्शनानुसार विहित कालावधीत सदरील घटकाचे काम पूर्ण करेन / सादर घटकाची खरेदी करेन.
- सादर घटकाचे काम पूर्ण केल्यानंतरच/खरेदी केल्यानंतरच मी प्रतिपूर्ति स्वरूपात अनुदान मिळणे करीता पात्र राहीन.
- मी जर सादर घटकाचे काम पूर्ण/खरेदी केलेली नाही तर मी अनुदान मिळण्यास पात्र असणार नाही
- प्रकल्पांतर्गत लाभ घेण्यासाठी माझ्याकडून फसवणूक किंवा खोटी माहिती, कागदपत्रे दिती गेती असे आढळून आल्यास प्रकल्प व्यवस्थापन कक्षास अनुदान थांबवण्याचा किंवा वसूल करण्याचा पूर्ण अधिकार असेल.
- मी प्रकल्पाच्या प्रतिनिधींना सादर घटकाशी संबंधित प्रकल्प स्थळ, साहित्य किंवा नोंदी तपासण्यासाठी परवानगी देईन आणि पूर्ण सहकार्य करीन.
- मी प्रकल्पांतर्गत लाभ घेतलेल्या घटकाचे प्रकल्पाच्या मार्गदर्शक सूचनेनुसार निर्धारित कालावधीपर्यंत देखभाल व जतन करणार असल्याची हमी देत आहे. निर्धारित कालावधीपर्यंत जतन व देखभाल न केल्यास मला दिलेले अनुदान वसूलपात्र राहील याची मला जाणीव आहे.
- विहित वेळेत काम न केल्यास पूर्वीसमती रद्द करण्यात येईल, याची मला जाणीव आहे
- विहित कोणत्याही शासकीय योजनेतर्गत सादर घटकाचा लाभ घेतलेला नाही.
- मी घोषित करतो / करते की सादर अर्जामध्ये नमूद केलेली सर्व माहिती माझ्या माहिती व विश्वासानुसार सत्य व अचूक आहे.

ठिकाण : Chandrapur

दिनांक : १४-०४-२०२६

फक्त कार्यालयीन वापरकरिता

प्रति,
अध्यक्ष
ग्राम कृषि विकास समिती

गाव : Ambezari **तासुका :** Jiwati

उपविभाग : राजुरा **जिल्हा :** Chandrapur

अर्ज प्राप्त झाल्याचा दिनांक : १४-०४-२०२६

४.१.३ माझे अर्ज

माझे अर्ज

माझे अर्ज

डॅशबोर्ड
 प्रोफाइल
 नवीन बाबींसाठी अर्ज करा
माझे अर्ज
 अनुदान मागणी

अ. क्र.	गाव	घटकाचे नाव	अर्ज क्र.	दिनांक	सध्यास्थिती	स्तर	अर्जाचा तपशील	अनुदान मागणी
१	Ambezari (५४१७२९)	ठिबक सिंचन > ऑनलाईन पद्धत > १.२ X ०.६ किंवा कमी अंतर अंतर (मी X मी)	३३८९९०९	१४-०४-२०२६	प्रक्रिया सुरू आहे	पडताळणी Clustered Assistant	पहा	

वरील प्रमाणे दर्शविल्यानुसार, शेतकरी लाभार्थ्याने सादर केलेल्या अर्जाची स्थिती पाहण्यासाठी डॅशबोर्ड वरील मुख्य मेनू मध्ये “माझे अर्ज” या टॅब वर क्लिक करा. यामध्ये अर्जाची सध्यास्थिती व कोणत्या स्तरावर अर्ज आहे याचा तपशील दिसेल. तसेच अर्जाचा तपशील पाहण्यासाठी “पहा” या लिंक वर करावे. त्यानंतर खालीलप्रमाणे स्क्रीन दिसेल.

अर्जाचा तपशील

अर्ज क्र.: ३३८९९०९ दिनांक: १४-एप्रि-२०२६ सध्यास्थिती: प्रक्रिया सुरू आहे

✕

घटकाचा तपशील

घटकाचे नाव	ठिबक सिंचन
घटकाचा प्रकार/ पिक	ऑनलाईन पद्धत
अंतर (मी X मी):	१.२ X ०.६ किंवा कमी अंतर

जमिनीचा तपशील

गाव	शेत क्रमांक	सर्वे नंबर	खाते प्रकार	एकूण क्षेत्र (हे.आर.)		अर्ज केलेले क्षेत्र (हे.आर.)	
Ambezari(541721)	-	४८	सामायिक खातेदार	१	२०	०	२०

अनुदान मागणी

सध्या कोणतीही अनुदान मागणी उपलब्ध नाहीत

[अर्ज रद्द करा](#)

अर्जाची पावती पहा ↓
बंद करा

४.१.४ अनुदान मागणी

नागाजी देशमुख कृषि संजीवनी प्रकल्प [२.०] (महाराष्ट्र शासन व जलसिंचन बँक यांचा संयुक्त प्रकल्प)

०२२-२२१६३५१/२ 14: 47 बाहेर पडा ⌵

डॅशबोर्ड

प्रोफाईल

नवीन बाबींसाठी अर्ज करा

माझे अर्ज

अनुदान मागणी

➤ Payment Requests

Pending Payment Requests

अ. क्र.	गाव	घटकाचे नाव	अर्ज क्र.	दिनांक	सध्यास्थिती	स्तर	अर्जाचा तपशील	अनुदान मागणी
१	कुंकदसाथ (५४१६५४)	ठिबक सिंचन > इनलाईन पद्धत > २.५ X ०.६ अंतर (मी X मी)	३०००१८५	११/१०/२०२५	प्रक्रिया सुरू आहे	अनुदान मागणी स्तर	पहा	अनुदान मागणी

सर्व अनुदान मागणी

अ. क्र.	विनती क्रमांक	अर्ज क्र.	देयक विनती दिनांक.	घटकाचे नाव	गाव	स्तर	सध्यास्थिती
१	C५B११६/३/३०००१८८	३०००१८८	२३-१०-२०२५	फळबाग सांगवड	कुंकदसाथ (५४१६५४)	Sanction Desk-4	प्रक्रिया सुरू आहे

प्रकल्पांतर्गत घटकासाठी शेतकरी लाभार्थ्यांस घटक राबविण्यासाठी क्षेत्रीय स्तरावरून पूर्वसंमती मिळेल. त्यानंतर लाभार्थी शेतकऱ्याने प्रत्यक्षात घटकाची अंमलबजावणी केल्यानंतर वरीलप्रमाणे दर्शविल्यानुसार, मुख्य मेनू मध्ये “अनुदान मागणी” या टॅब वर क्लिक करावे. अर्जाचा तपशील पाहण्यासाठी “पहा” या बटणावर क्लिक करून अर्ज पाहू शकता.

अर्जाचा तपशील

अर्ज क्र.: ३००१८५ दिनांक: १९-ऑक्टो-२०२५ सध्यास्थिती: प्रक्रिया सुरू आहे

✕

घटकाचा तपशील

घटकाचे नाव	ठिबक सिंचन
घटकाचा प्रकार/ पिक	इनलाईन पद्धत
अंतर (मी X मी):	२.५ X ०.६

जमिनीचा तपशील

गाव	शेत क्रमांक	सर्वे नंबर	खाते प्रकार	एकूण क्षेत्र (हे.आर.)	अर्ज केलेले क्षेत्र (हे.आर.)
कुकदसाथ(541654)			व्यक्तिगत खातेदार	०	७८

अर्ज नोंदी

दिनांक	अद्ययावत केले	स्तर	टप्पा	स्थिती	कारण	टिप्पणी
१९/१०/२०२५	Tanish K Khati	Cluster Assistant	पडताळणी	मंजूर		ok
१९/१०/२०२५	Tanish K Khati	Cluster Assistant	GKVS	GKVS मंजूरी करिता प्रलंबित		added to gkvs meeting
१९/१०/२०२५	Tanish K Khati	Cluster	GKVS	मंजूर		

अर्जाची पावती पहा ↓

पूर्वमंजूरी पत्र पहा ↓

बंद करा

घटकाच्या अंमलबजावणी पश्चात ज्या घटकाकरिता अनुदान मागणी करावयाची आहे त्याच्या पुढील “अनुदान मागणी” बटणावर क्लिक करा.

नागाजी देशमुख कृषि संजीवनी प्रकल्प (२०) | महाराष्ट्र शासन व जलसिंचन: बैंग यंत्र संयुक्त प्रकल्प

१२२-२२१६३३५/२ 12: 28 बाहेर पडा

अनुदान मागणी

डॅशबोर्ड

प्रोफाईल

नवीन बाबीसाठी अर्ज करा

माझे अर्ज

अनुदान मागणी

अनुदान मागणी

कृपया आवश्यक कागदपत्रे निवडा व अपलोड करा.

सूक्ष्म सिंचन संव आराखडा व प्रमाणपत्र (pdf/jpg) कमाल 5mb

कागदपत्र पहा

पुनः अपलोड करा

कार्य पूर्णत्वाचा दाखला (pdf/jpg) कमाल 5mb

No file chosen

अपलोड करा

वरीलप्रमाणे घटकाशी संबंधित कागदपत्रे (उदा. आराखडा, प्रमाणपत्रे व काम पूर्णत्वाचा दाखला इत्यादी) आवश्यक असल्यास, त्यांची PDF फाईल निवडून अपलोड करा. त्यानंतर देयके आवश्यक असल्यास, देयकाचा तपशील नोंद करून त्याची PDF फाईल अपलोड करा. यामध्ये देयकाचा क्रमांक, देयक दिनांक व रक्कम अचूकपणे प्रविष्ट करा.

33

मानवी देणुस कृषि संजीवनी प्रकल्प (2.0) (महाराष्ट्र शासन व जागतिक बँक यांचे संयुक्त प्रकल्प) २२-२२६३३५२ 10:01 बाहेर पडा

अनुदान मागणी
कृपया आवश्यक कागदपत्रे निरवधान व अपलोड करा.

सूक्ष्म सिंचन संघ आराखडा व प्रमाणपत्र (pdf/jpg) कमाल 5mb
[कागदपत्र पाहू] पुन्हा अपलोड करा

कार्य पूर्णत्वाचा दाखला (pdf/jpg) कमाल 5mb
[कागदपत्र पाहू] पुन्हा अपलोड करा

देयकाचा तपशील
काम पूर्ण झाल्याची तारीख
28-10-2025

दस्तावेजाचे नाव * देयक काढत (फक्त PDF, कमाल 5MB) * देयक क्रमांक *

देयक [Choose file] No file chosen देयक क्रमांक प्रविष्ट करा

देयक दिनांक * रक्कम *

27-10-2025 रक्कम प्रविष्ट करा

[X] काढून टाका

+ देयक जोडा

SUBMIT PAYMENT REQUEST →

एकापेक्षा अधिक देयके असल्यास वरीलप्रमाणे डाव्या बाजूला शेवटी दिलेल्या “**देयक जोडा**” या बटणावर क्लिक करून देयकांचा तपशील स्वतंत्रपणे प्रविष्ट करावा. त्यानंतर स्क्रीनच्या शेवटी उजव्या बाजूला “**अनुदान मागणी करा**” या टॅब वर क्लिक करा.

मानवी देणुस कृषि संजीवनी प्रकल्प (2.0) (महाराष्ट्र शासन व जागतिक बँक यांचे संयुक्त प्रकल्प) २२-२२६३३५२ 08:27 बाहेर पडा

देयकाचा तपशील
काम पूर्ण झाल्याची तारीख
28-10-2025

दस्तावेजाचे नाव * देयक काढत (फक्त PDF, कमाल 5MB) * देयक क्रमांक *

देयक [Choose file] file_1761509239428.pdf 45673

देयक दिनांक * रक्कम *

27-10-2025 2345 **अक्षरी रक्कम रुपये :** दोन हजार तीन शे पंचेचाळीस

[X] काढून टाका

दस्तावेजाचे नाव * देयक काढत (फक्त PDF, कमाल 5MB) * देयक क्रमांक *

देयक [Choose file] Sample_Quotation.pdf 2347

देयक दिनांक * रक्कम *


27-10-2025 34254 **अक्षरी रक्कम रुपये :** चौतीस हजार दोन शे चौपन्न

[X] काढून टाका

+ देयक जोडा

SUBMIT PAYMENT REQUEST →

अनुदान मागणी पश्चात वेळोवेळी आपल्या अर्जाची स्थिती पाहण्यासाठी “**अनुदान मागणी**” या टॅब वर क्लिक करून प्रक्रिया स्तर पाहू शकता.



डॅशबोर्ड



प्रोफाइल



नवीन बाबीसाठी
अर्ज करा



माझे अर्ज



अनुदान मागणी

Payment Requests



सध्या देयक विनंतीसाठी कोणतीही अर्ज उपलब्ध नाहीत.

सर्व अनुदान मागणी

अ. क्र.	विनंती क्रमांक	अर्ज क्र.	देयक विनंती दिनांक.	घटकाचे नाव	गाव	स्तर	सध्दस्थिती
१	C4B196/3/3000166	3000166	२३-१०-२०२५	फळबाग लागवड	कुंकदसाथ (५४१६५४)	Sanction Desk-4	प्रक्रिया सुरू आहे
२	CE4F42/11/3000164	3000164	२७-१०-२०२५	ठिबक सिंचन	कुंकदसाथ (५४१६५४)	Sanction Desk-4	प्रक्रिया सुरू आहे